

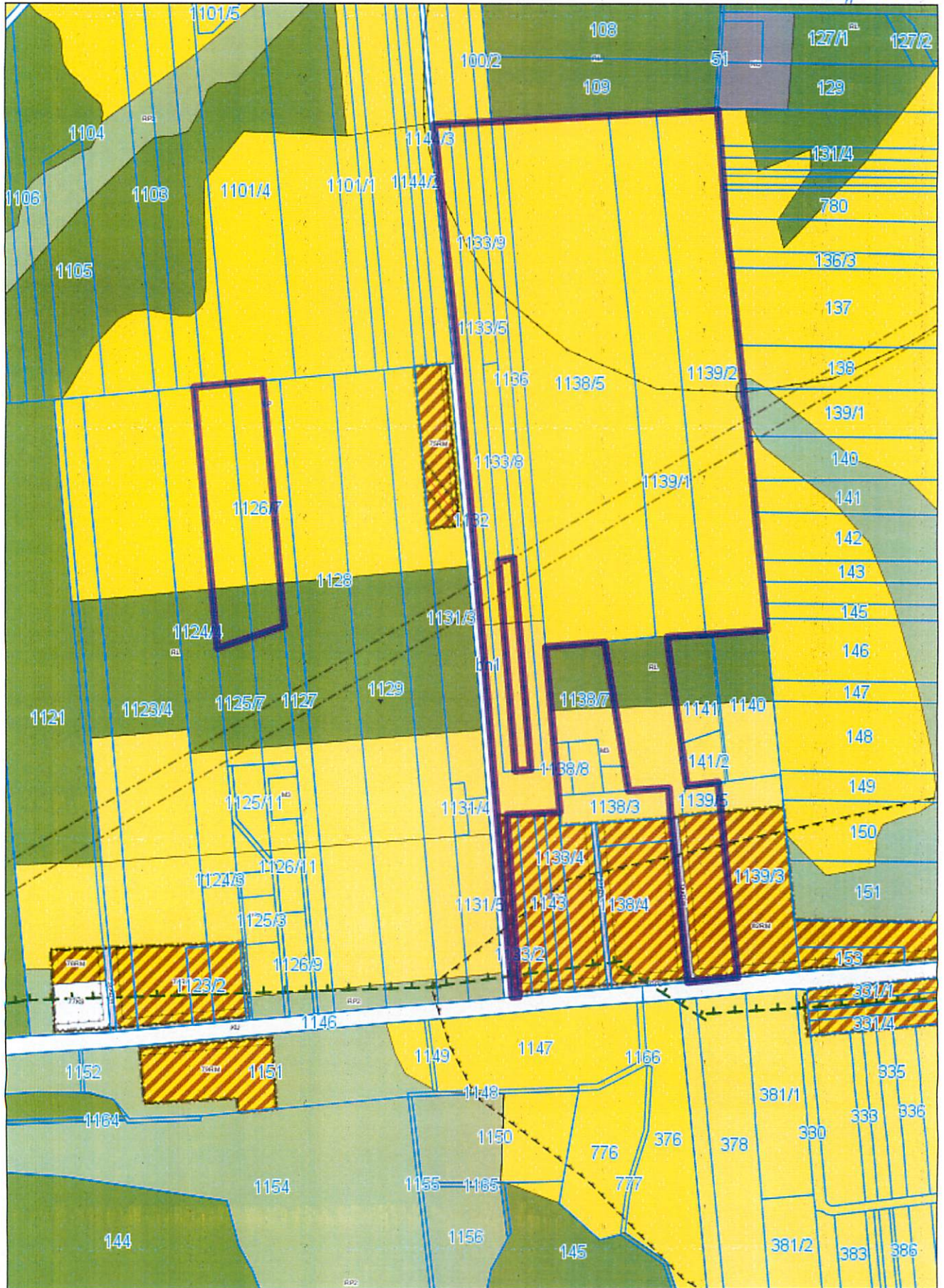
Wyrys z Miejscowego Planu Zagospodarowania Przestrzennego

Uchwała VIII/50/2003 z dnia 2003-06-24

Obręb kolonia Miłosze

skala 1 : 5000


Wytycznik nr 17  
do Uchwały Nr XXV/126/17  
Rady Gminy Uleń  
z dnia 15 lutego 2017r.



*Zbiornik nr 16  
do Uchwały Nr XXVI/126/17  
Rady Gminy Uleź  
z dnia 15 lutego 2017r.*

**Wyrys z Miejscowego Planu Zagospodarowania Przestrzennego**  
Uchwała VIII/50/2003 z dnia 2003-06-24  
skala 1 : 2000


**Obręb Korzeniów**



*Wytycznik nr 15  
do Uchwały Nr XXVI/126/17  
Rady Gminy Uleź  
z dnia 15 lutego 2017r.*

**Wyrys z Miejscowego Planu Zagospodarowania Przestrzennego**  
Uchwała VIII/50/2003 z dnia 2003-06-24  
skala 1 : 2000

**Obwód Korzeniów**



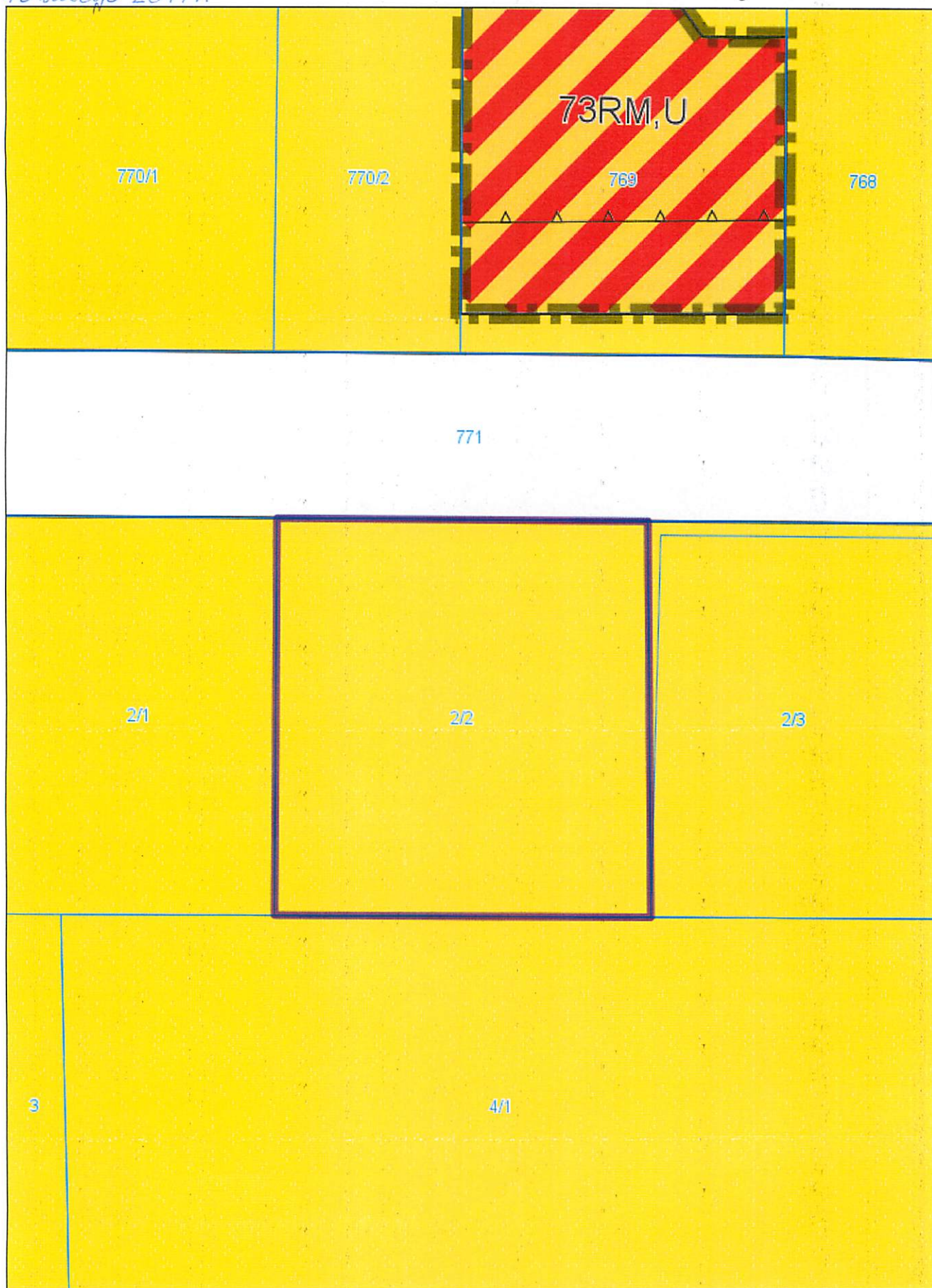
Załącznik nr 14  
do Uchwały Nr XXV/1126/17  
Rady Gminy Ułęż  
z dnia 15 lutego 2017r.

Wyrys z Miejscowego Planu Zagospodarowania Przestrzennego

Uchwała VIII/50/2003 z dnia 2003-06-24

skala 1 : 1000

Obwód Korzeniów



Księga nr 13  
do Uchwały Nr XXVI/261/7  
Rady Gminy Uleź  
z dnia 15 lutego 2017r.

**Wrys z Miejscowego Planu Zagospodarowania Przestrzennego**

Uchwała VIII/50/2003 z dnia 2003-06-24

skala 1 : 1000

Obręb Uleź



Katastr nr 12  
do Uchwały Nr XXV/126/17  
Rady Gminy Uleź  
z dnia 15 lutego 2017r.

**Wyrys z Miejscowego Planu Zagospodarowania Przestrzennego**  
Uchwała VIII/50/2003 z dnia 2003-06-24  
skala 1 : 2000

**Obszary Drązińców**



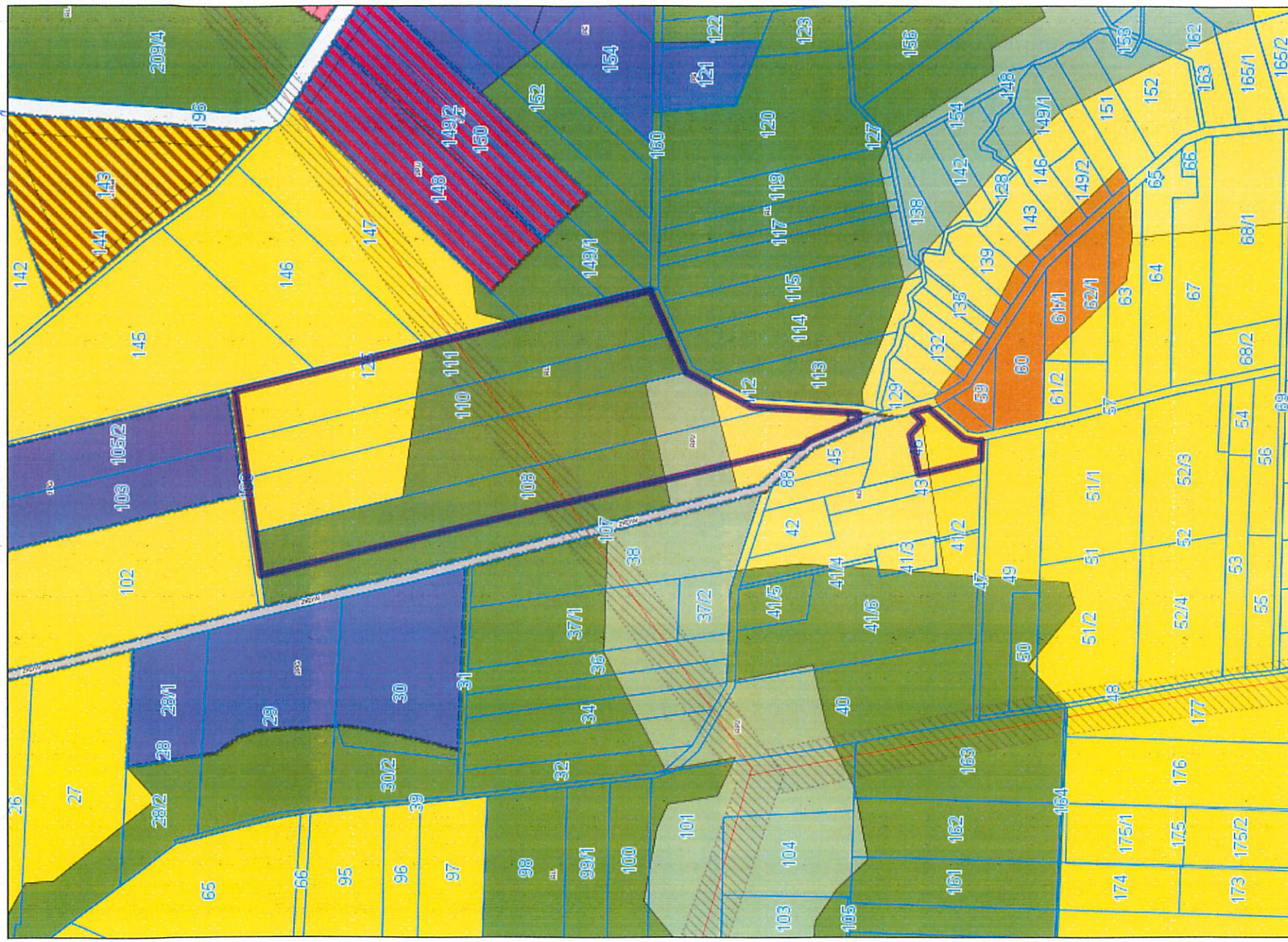
Kolorem nr 11  
do Uchwały Nr XXVI/126/17

## Wyrzys Miejscowego Planu Zagospodarowania Przestrzennego

Uchwała VIII/50/2003 z dnia 2003-06-24 Rady Gminy Uleź

z dnia 15 lutego 2017r.

Obszr Żabianka




Katętnik nr 10  
do Uchwały Nr XXV/126/17  
Rady Gminy Uleź  
z dnia 15 lutego 2017r.

**Wyrus z Miejsowego Planu Zagospodarowania Przestrzennego**

Uchwała VIII/50/2003 z dnia 2003-06-24  
skala 1 : 1000

obręb Łabianka





Wyrys z Miejscowego Planu Zagospodarowania Przestrzennego

Uchwała VIII/50/2003 z dnia 2003-06-24

Obwód Sobieszyn

skala 1 : 1000

księgownik nr 9  
do Uchwały Nr XXV/126/17  
Rady Gminy Uleź  
z dnia 15 lutego 2017r.




*Wytycznik nr 8  
do Uchwały Nr XXV/126/17  
Rady Gminy Uleź  
z dnia 15 lutego 2017r.*

**Wyrus z Miejsowego Planu Zagospodarowania Przestrzennego**

Uchwała VIII/50/2003 z dnia 2003-06-24

*Obwód Białki Górne*

skala 1 : 2000



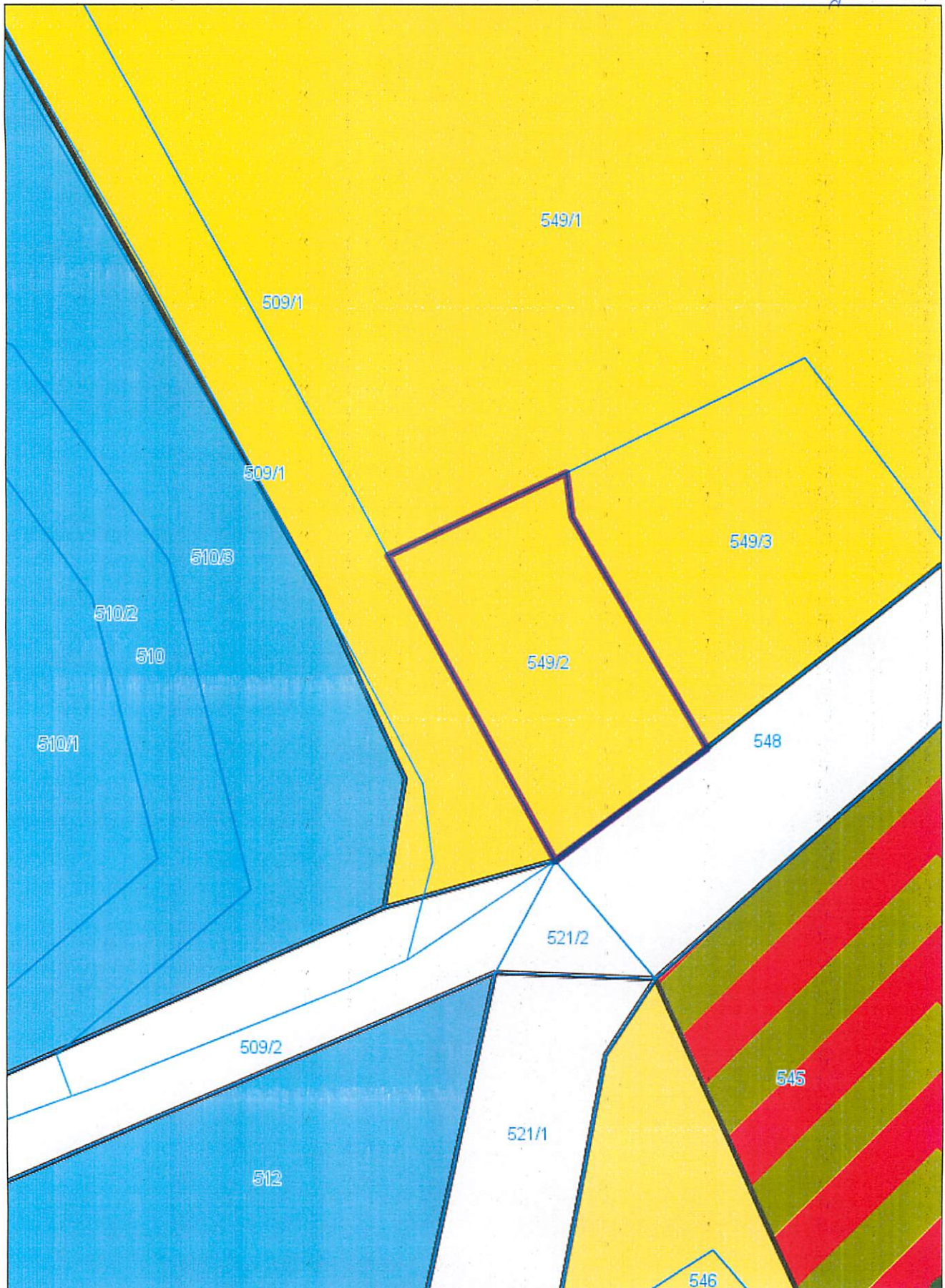
Wyrys z Miejscowego Planu Zagospodarowania Przestrzennego

Uchwała VIII/50/2003 z dnia 2003-06-24

skala 1 : 500

*Katgoria nr 7  
do Uchwały Nr XXVI/126/17  
Rady Gminy Uleź  
z dnia 15 lutego 2017r.*

*Obwód Sarny*



*Wzrostnik nr 6  
do Uchwały Nr XXVII/261/17*

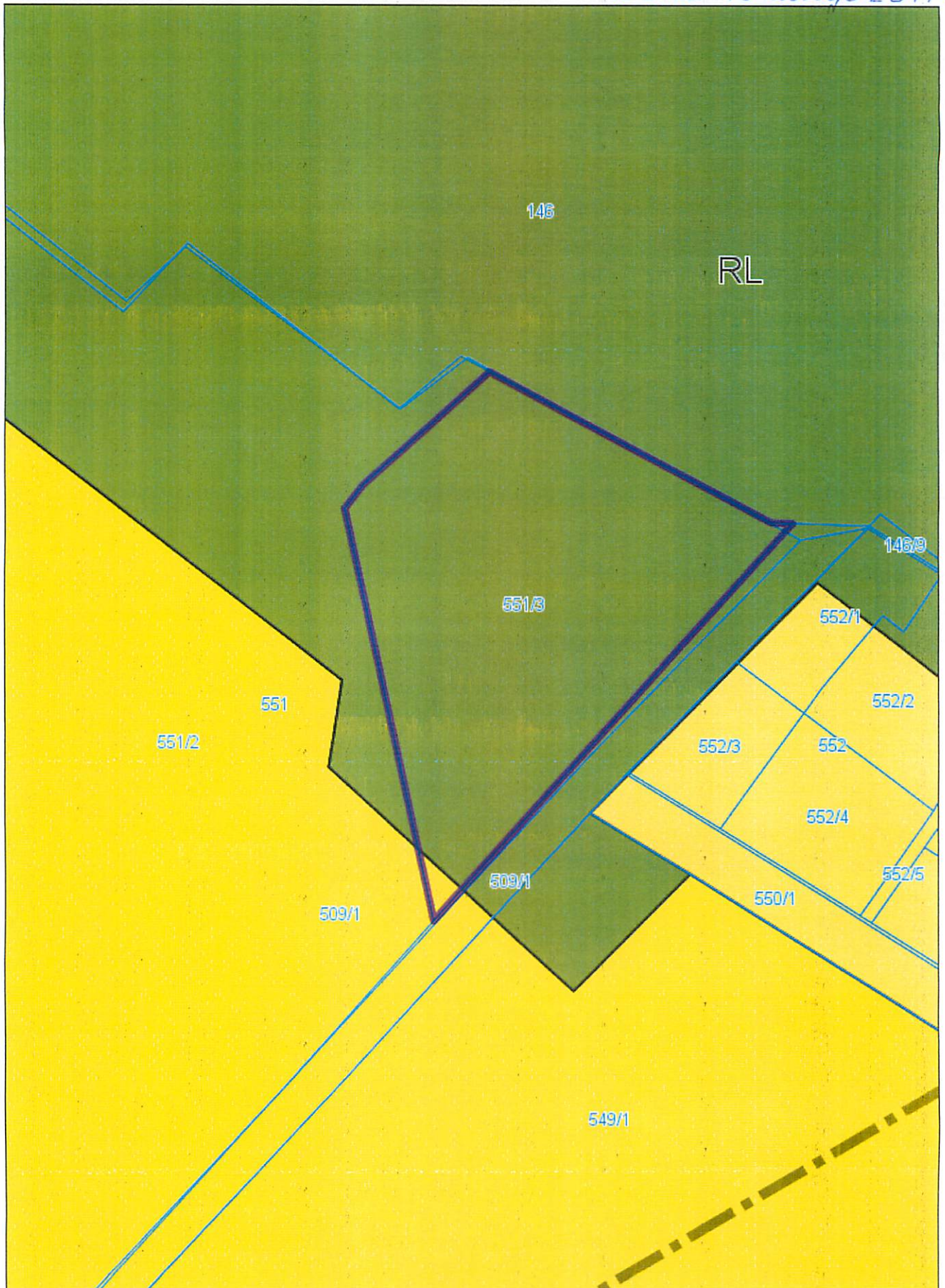
**Wyrys z Miejscowego Planu Zagospodarowania Przestrzennego**

Uchwała VIII/50/2003 z dnia 2003-06-24

*Rady Gminy Uleź  
z dnia 15 lutego 2017 r.*

*Obwód Samy*

skala 1 : 1000



Wyrys z Miejscowego Planu Zagospodarowania Przestrzennego

Uchwała VIII/50/2003 z dnia 2003-06-24

Obwód Sarny

skala 1 : 1000

*załącznik nr 5  
do Uchwały Nr XXV/126/17  
Rady Gminy Uleź  
z dnia 15 lutego 2017r.*



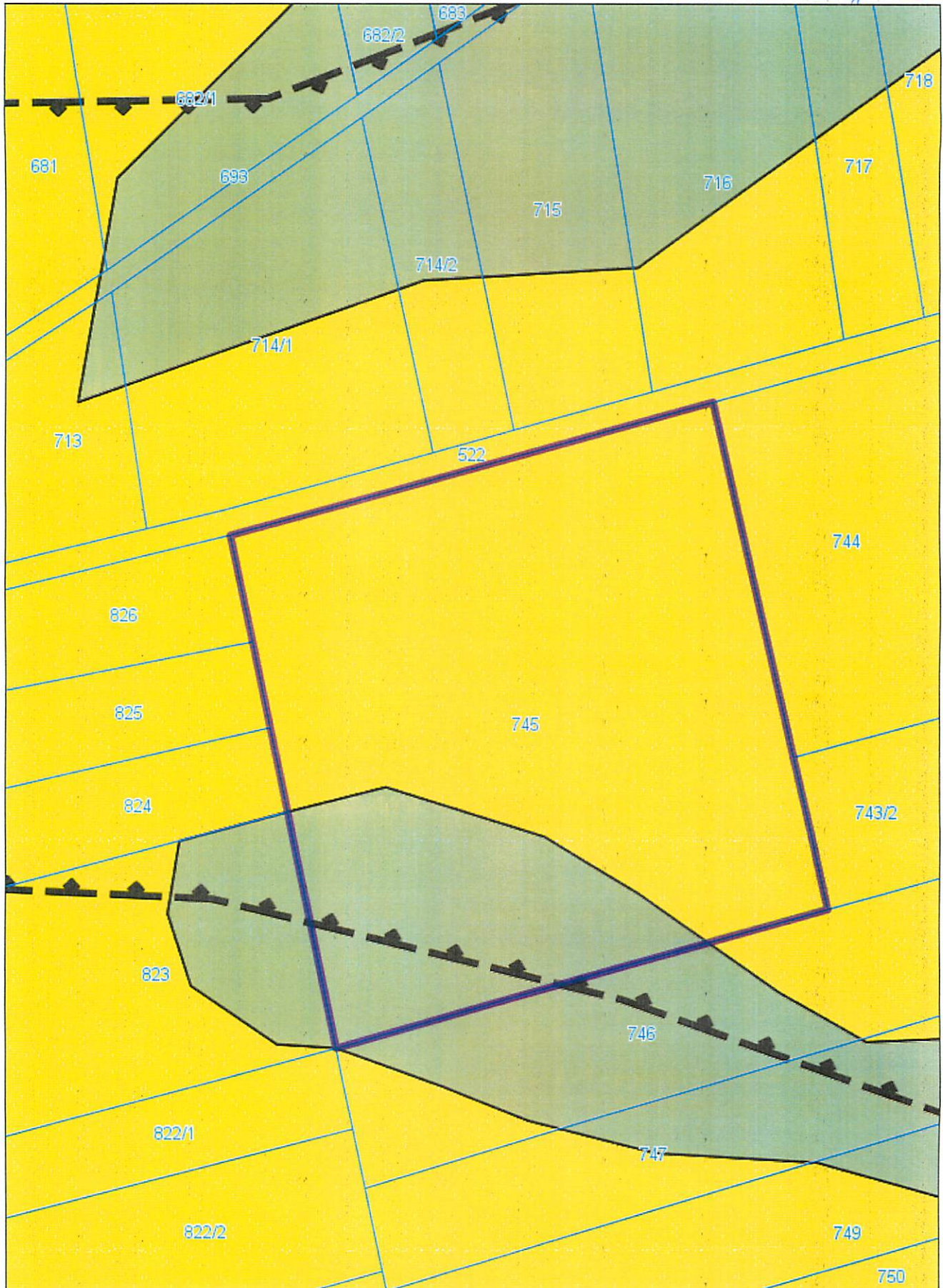
*Załącznik nr 4  
do Uchwały Nr XXV/126/17  
Rady Gminy Ułęż  
z dnia 15 lutego 2017 r.*

**Wyrys z Miejscowego Planu Zagospodarowania Przestrzennego**

Uchwała VIII/50/2003 z dnia 2003-06-24

skala 1 : 1000

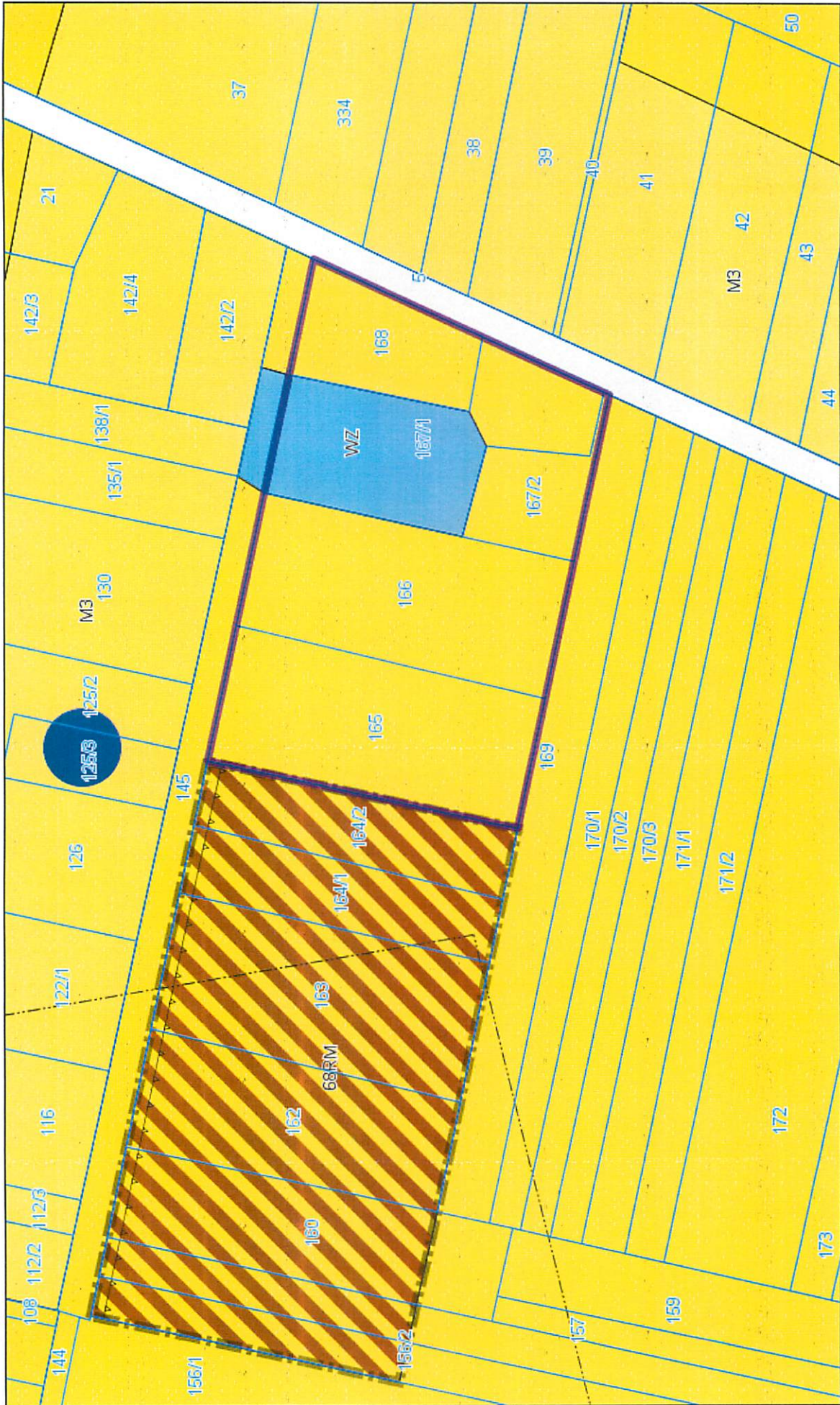
*Obwód Sorny*



*załącznik nr 3  
do Uchwały Nr XXV/126/17  
Rady Gminy Ułęż  
z dnia 15 lutego 2017 r.*

**Wyrys z Miejscowego Planu Zagospodarowania Przestrzennego**  
Uchwała VIII/50/2003 z dnia 2003-06-24  
skala 1 : 2000

*Obwód Biażki Dolne*







*Łatęcznik nr 1  
do uchwały Nr XXV/126/17  
Rady Gminy Uleź  
z dnia 15 lutego 2017r.*

**Wyrys z Miejscowego Planu Zagospodarowania Przestrzennego**  
Uchwała VIII/50/2003 z dnia 2003-06-24  
skala 1 : 2000

*Obrgb Biały Dolne*

